

Pruebas de Acceso a Estudios de Grado- P.A.E.G.

Materia: **Geografía**

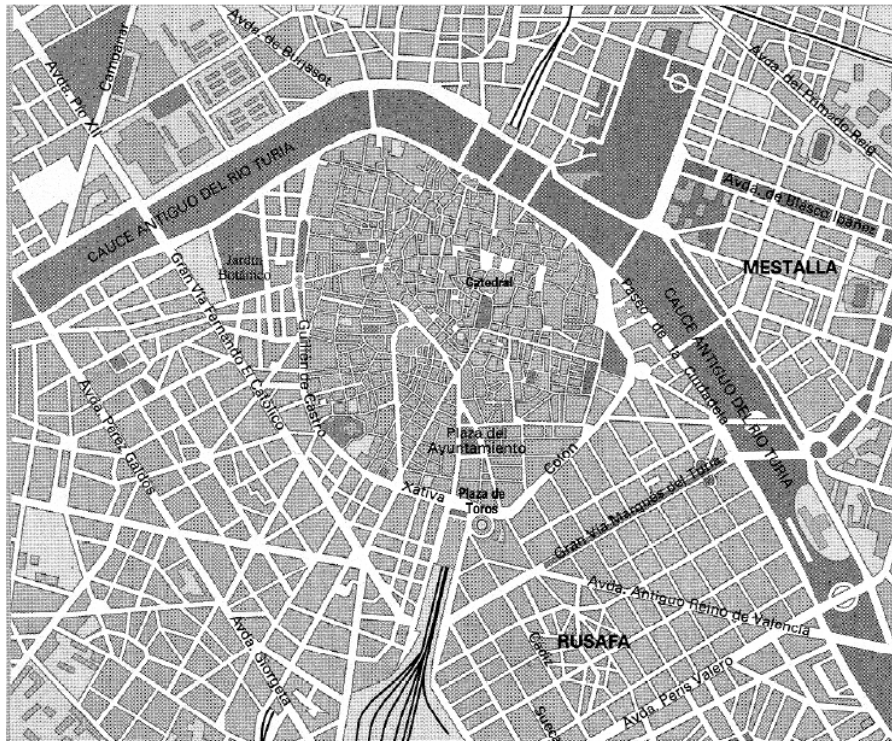
Este examen consta de dos opciones, opción A y B. El alumno deberá contestar **sólo a una de ellas**. Como criterio general de corrección para el conjunto de la prueba se valorará la presentación, la ortografía y la redacción.

OPCIÓN A:

I. PRÁCTICA (Puntuación: 3 puntos)

Analice el plano de la ciudad que se adjunta, comentando al menos:

- 1.- Situación y emplazamiento de la ciudad. Morfología.
- 2.- Evolución: Localización y comentario del casco antiguo.
- 3.- Ensanche, periferia, etc.



II. TEMA (Puntuación: 3 puntos)

Desarrolle el siguiente tema:

- Naturaleza y medio ambiente español. Naturaleza y recursos: hidráulicos, alimenticios, energéticos... Problemas medio ambientales: riesgos naturales y amenazas del ser humano (contaminación, deforestación, sobreexplotación...) Políticas medio ambientales de protección, conservación y mejora. La realidad de Castilla-La Mancha

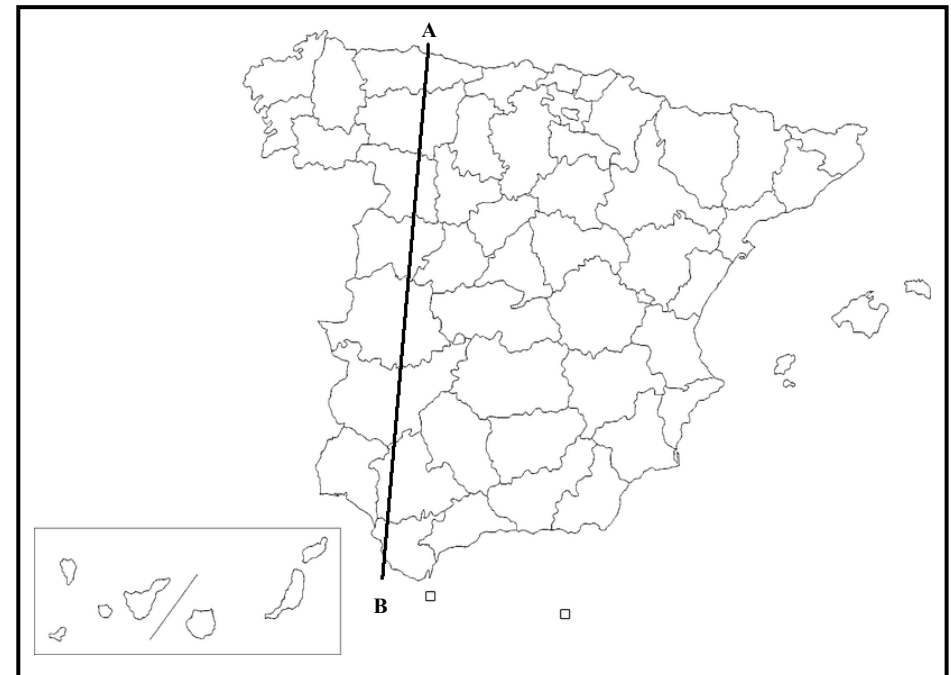
III. CONCEPTOS (Puntuación: 2 puntos)

Defina con la mayor precisión posible, y de forma breve, estos **cuatro** conceptos e indique, siempre y cuando sea posible, un ejemplo relativo a España o a Castilla-La Mancha:

- Latitud; Isoyeta; Éxodo rural; Reconversión industrial.

IV. LOCALIZACIÓN (Puntuación: 2 puntos)

Cite las cordilleras, ríos y provincias que atraviesa la línea desde "A" hasta "B".



Pruebas de Acceso a Estudios de Grado- P.A.E.G.

Materia: **Geografía**

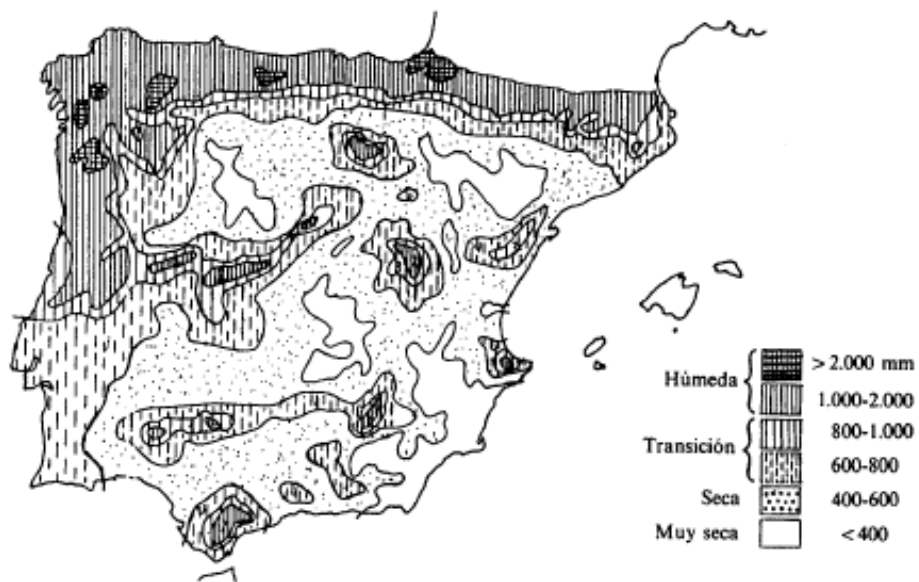
Este examen consta de dos opciones, opción A y B. El alumno deberá contestar **sólo a una de ellas**. Como criterio general de corrección para el conjunto de la prueba se valorará la presentación, ortografía y redacción

OPCIÓN B:

I. PRÁCTICA (Puntuación: 3 puntos)

Atendiendo al siguiente mapa, conteste a las siguientes preguntas:

- 1.- Distribución de precipitaciones.
- 2.- Causas de dicha distribución.
- 3.- Consecuencias que se puedan derivar.



II. TEMA (Puntuación: 3 puntos)

Desarrolle el siguiente tema:

- El transporte y las comunicaciones. Características y tipos de redes de transporte. Las comunicaciones.

III. CONCEPTOS (Puntuación: 2 puntos)

Defina con la mayor precisión posible, y de forma breve, estos **cuatro** conceptos e indique, siempre y cuando sea posible, un ejemplo relativo a España o a Castilla-La Mancha:

Falla; Bosque caducifolio; Tasa de mortalidad infantil; PAC.

IV. LOCALIZACIÓN (Puntuación: 2 puntos)

Cite las cordilleras, ríos y provincias que atraviesa la línea desde "A" hasta "B".

